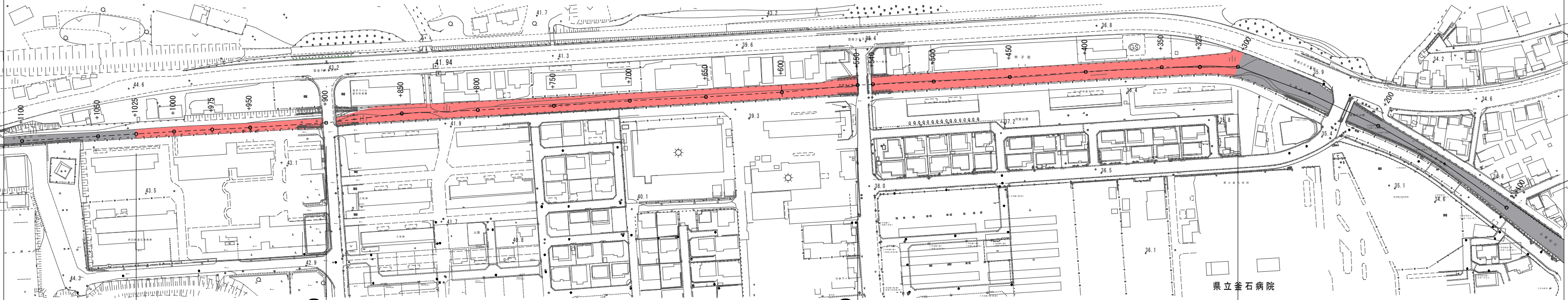
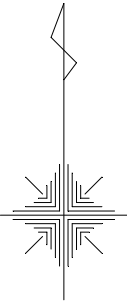


平面図 S=1:2500



+1025 区間3 +900 区間2 +550 区間1 +300

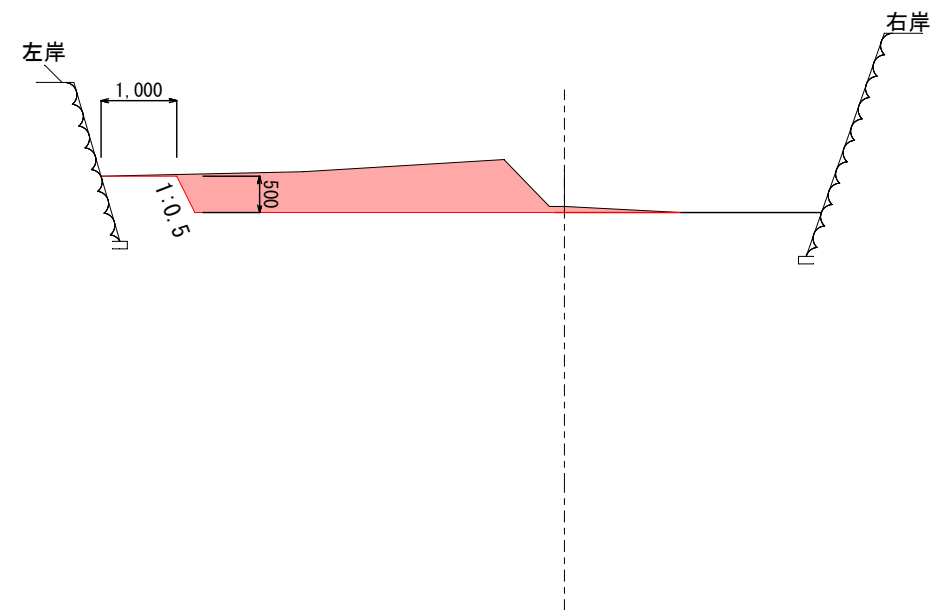
施工延長 L= 725.0m
掘削工 V=2,020 m3
整地 V=2,180 m3

岩 手 県 釜 石 市	
久保沢川	釜石市甲子町 第10地割松倉 地内
全8葉の内1	平 面 図
令和 5 年度	
久保沢川河川改修工事	
縮尺	S=1:2500

標準横断面図

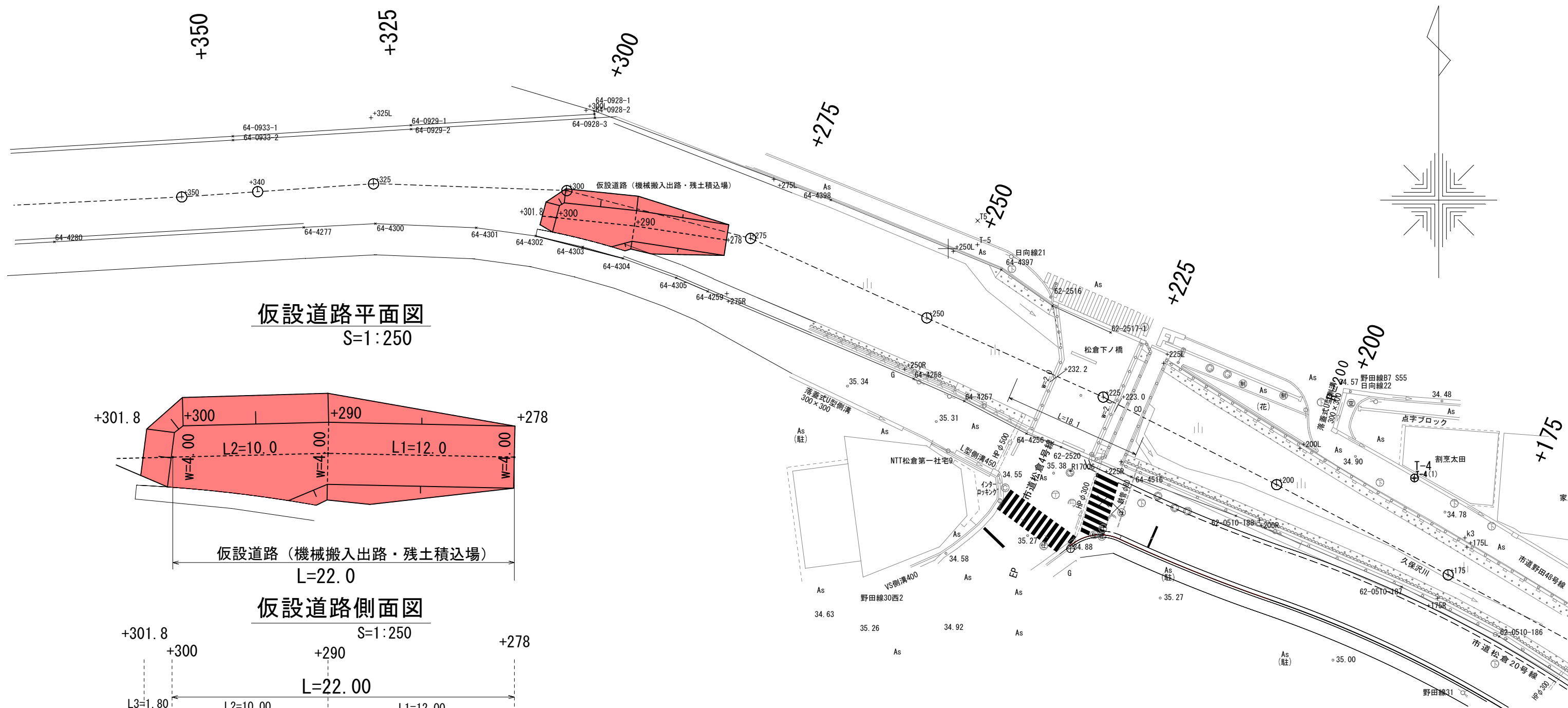
S=1:100

+340



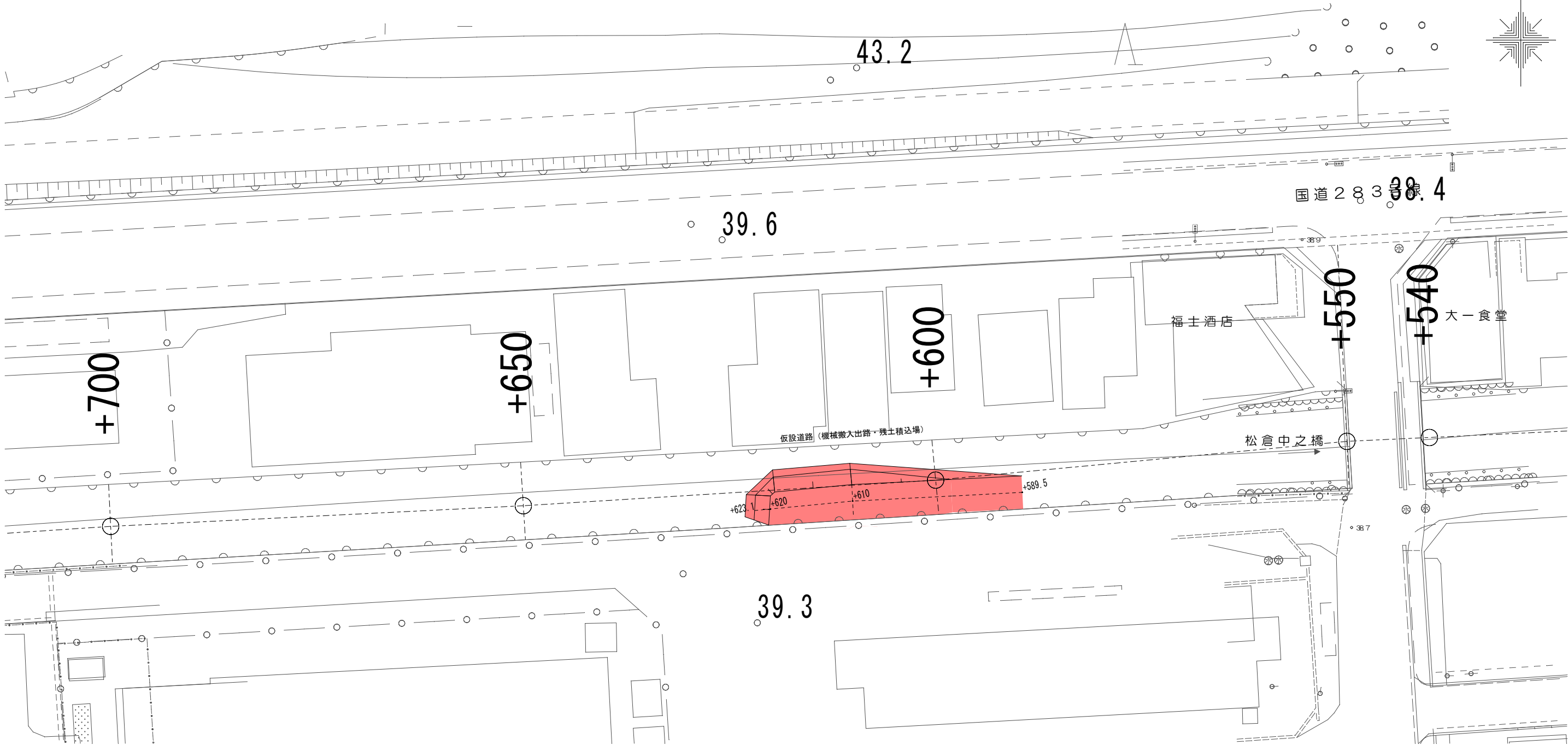
岩 手 県 釜 石 市	
久保沢川	釜石市甲子町 第10地割松倉 地内
全8葉の内2	標準横断面図
令和 5 年度	
久保沢川河川改修工事	
縮尺	S=1:100

仮設道路（区間1）（参考） S=1:500

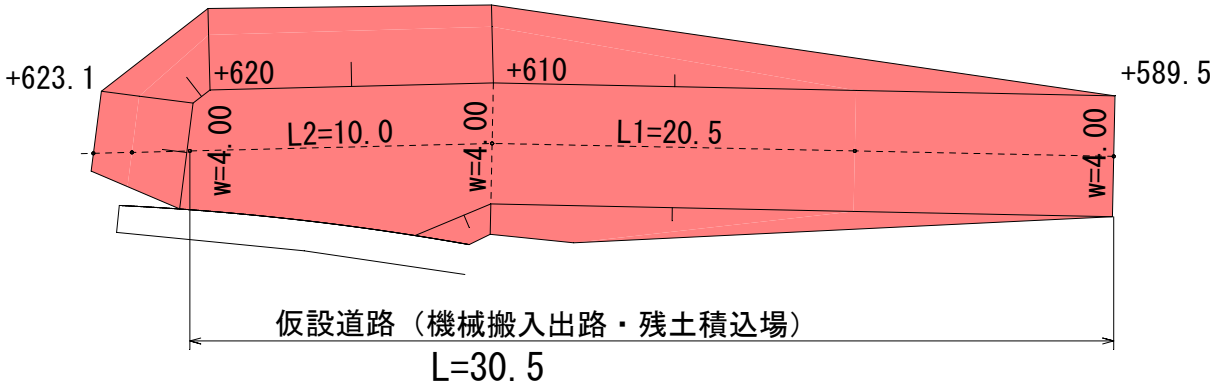


岩手県釜石市	
久保沢川	釜石市甲子町 第10地割松倉 地内
全8葉の内3	仮設道路（区間1） 平面図・側面図
令和 5 年度	
久保沢川河川改修工事	
縮尺	図示

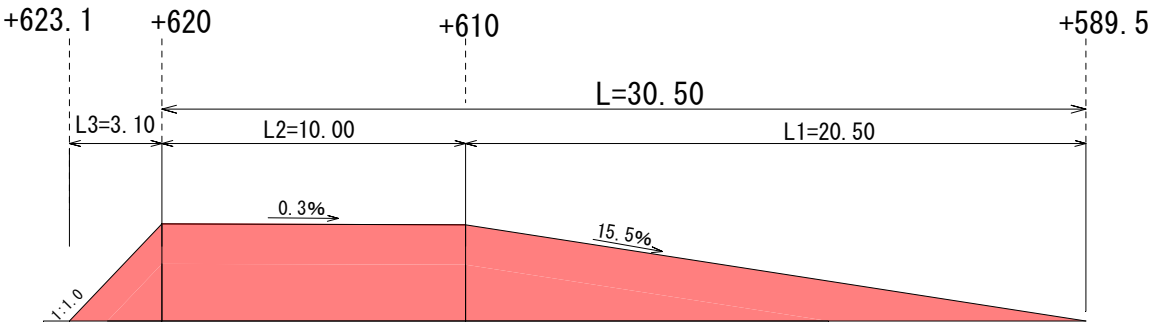
仮設道路（区間2）（参考） S=1:500



仮設道路平面図
S=1:250

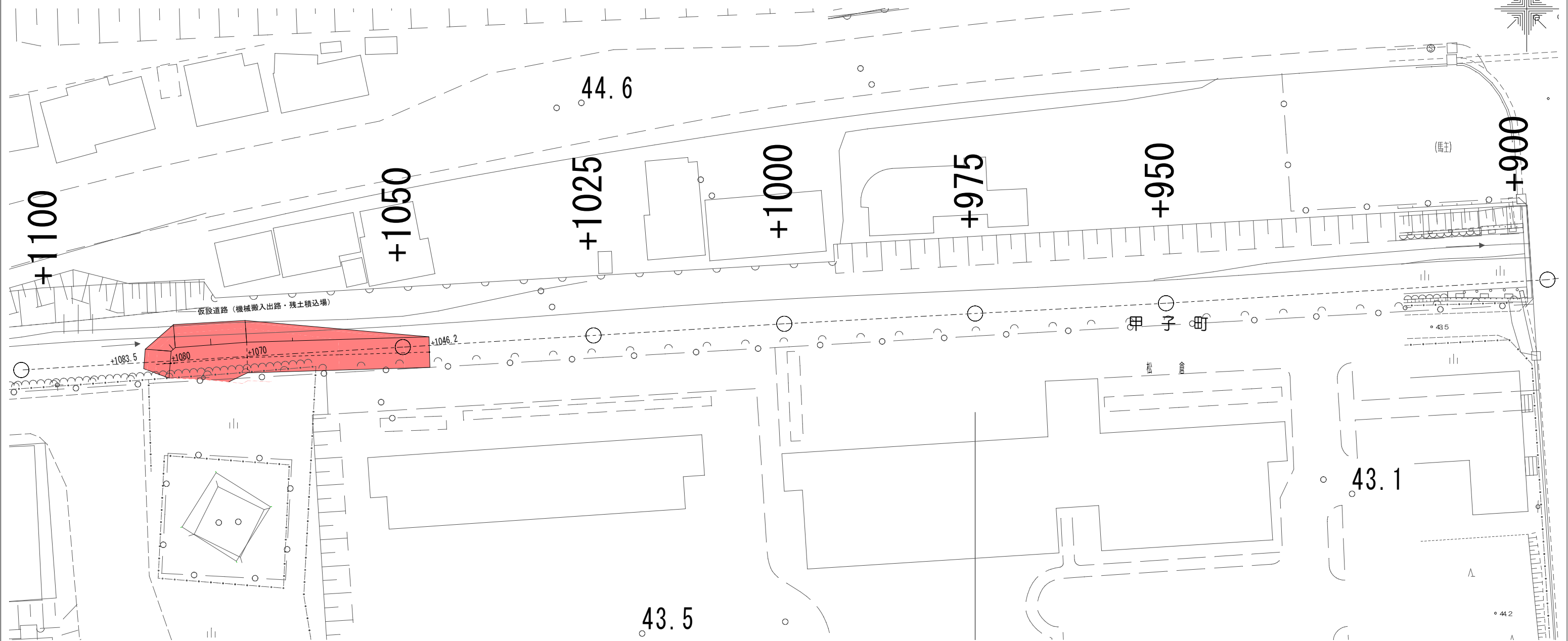


仮設道路側面図
S=1:250



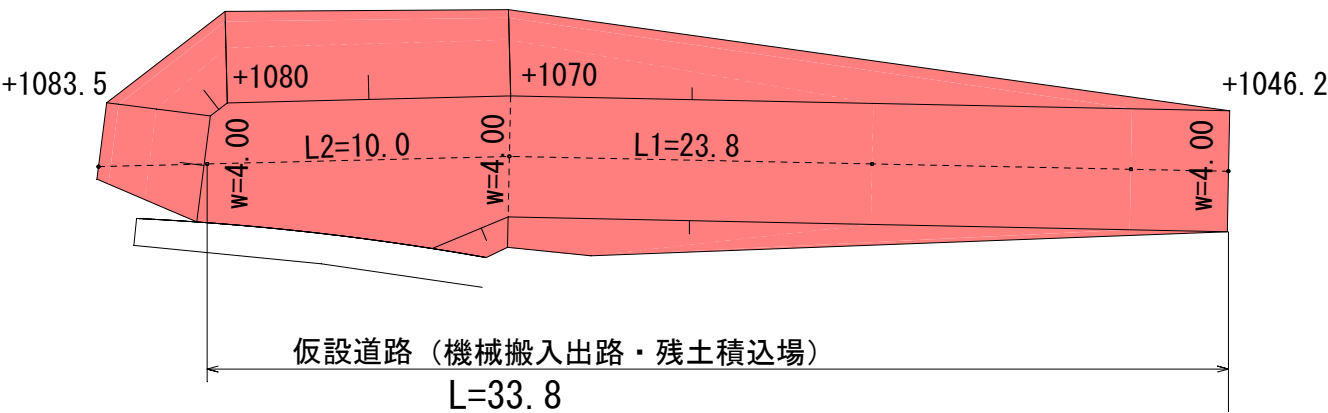
岩手県釜石市	
久保沢川	釜石市甲子町 第10地割松倉 地内
全8葉の内4	仮設道路（区間2） 平面図・側面図
令和 5 年度	
久保沢川河川改修工事	
縮尺	図示

仮設道路（区間3）（参考） S=1:500



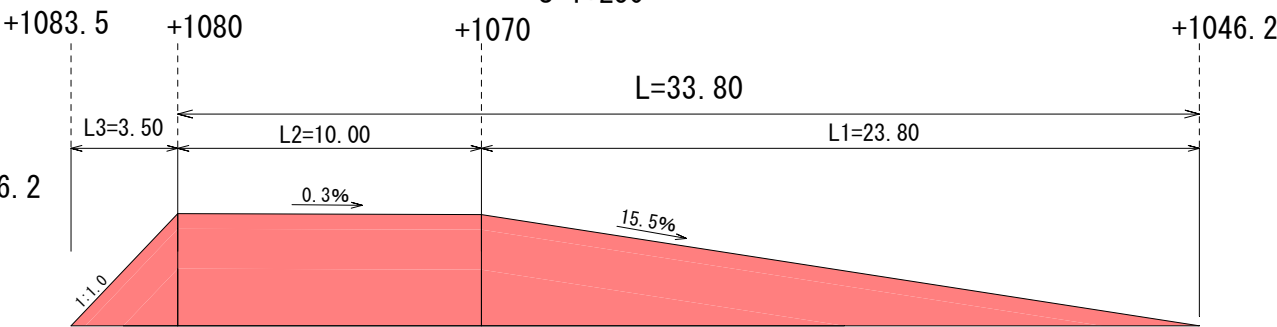
仮設道路平面図

S=1:250



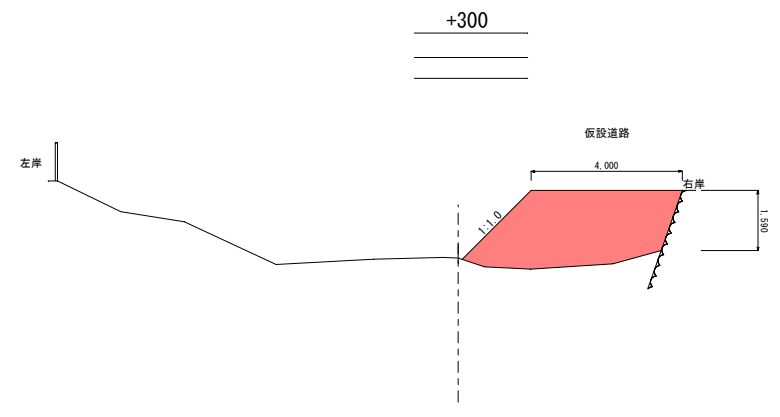
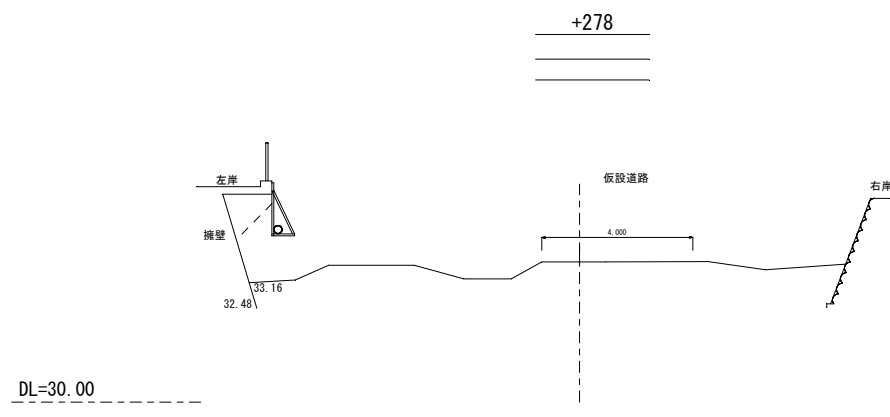
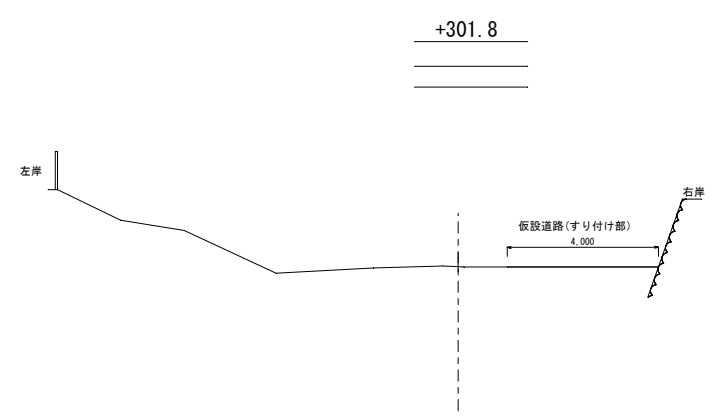
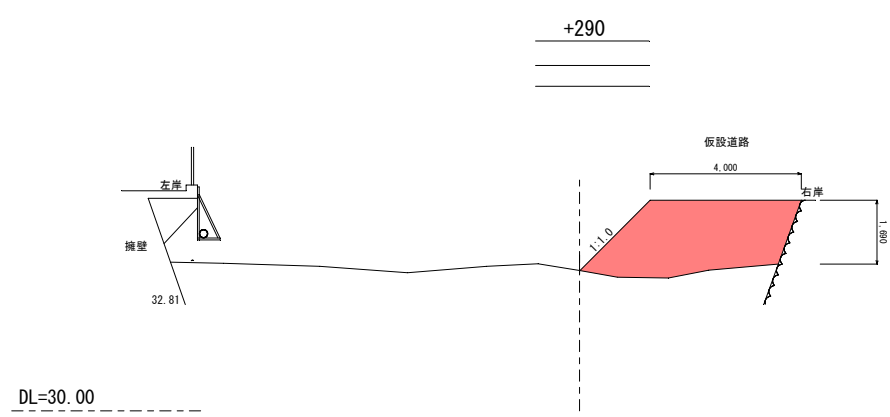
仮設道路側面図

S=1:250



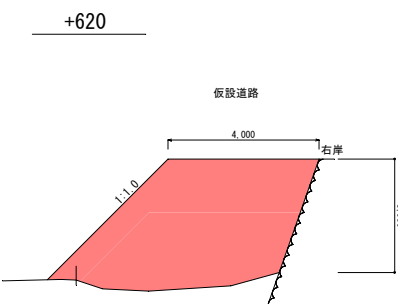
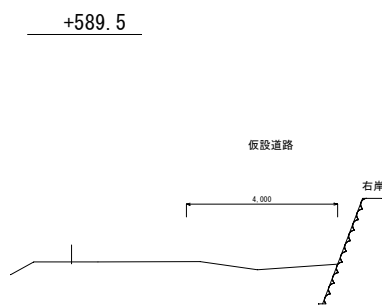
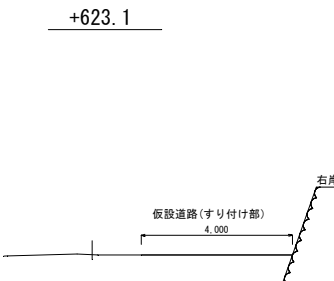
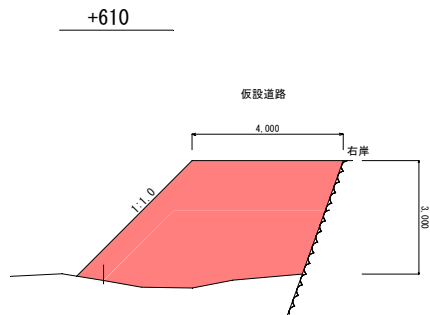
岩手県釜石市	
久保沢川	釜石市甲子町第10地割松倉地内
全8葉の内5	仮設道路（区間3） 平面図・側面図
令和 5 年度	
久保沢川河川改修工事	
縮尺	図示

仮設道路 横断図（参考） S=1:200
（区間1）



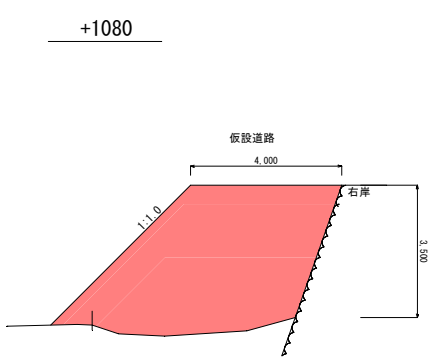
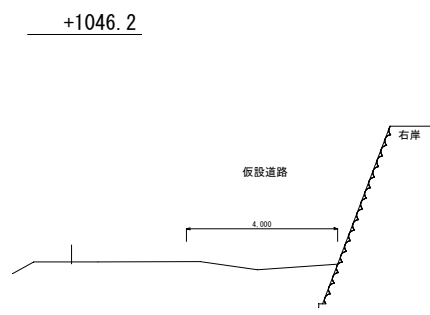
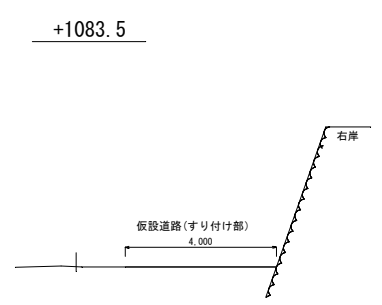
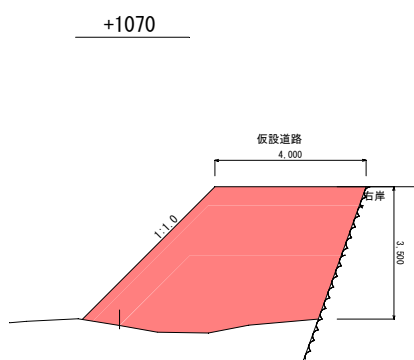
岩 手 県 釜 石 市	
久保沢川	釜石市甲子町 第10地割松倉 地内
全8葉の内6	仮設道路（区間1） 横断図
令和 5 年度	
久保沢川河川改修工事	
縮尺	S=1:200

仮設道路 横断図（参考） S=1:200
（区間2）



岩 手 県 釜 石 市	
久保沢川	釜石市甲子町 第10地割松倉 地内
全8葉の内7	仮設道路（区間2） 横断図
令和 5 年度	
久保沢川河川改修工事	
縮尺	S=1:200

仮設道路 横断図（参考） S=1:200
（区間3）



岩 手 県 釜 石 市	
久保沢川	釜石市甲子町 第10地割松倉 地内
全8葉の内8	仮設道路（区間3） 横断図
令和 5 年度	
久保沢川河川改修工事	
縮尺	S=1:200